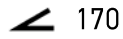
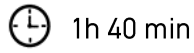
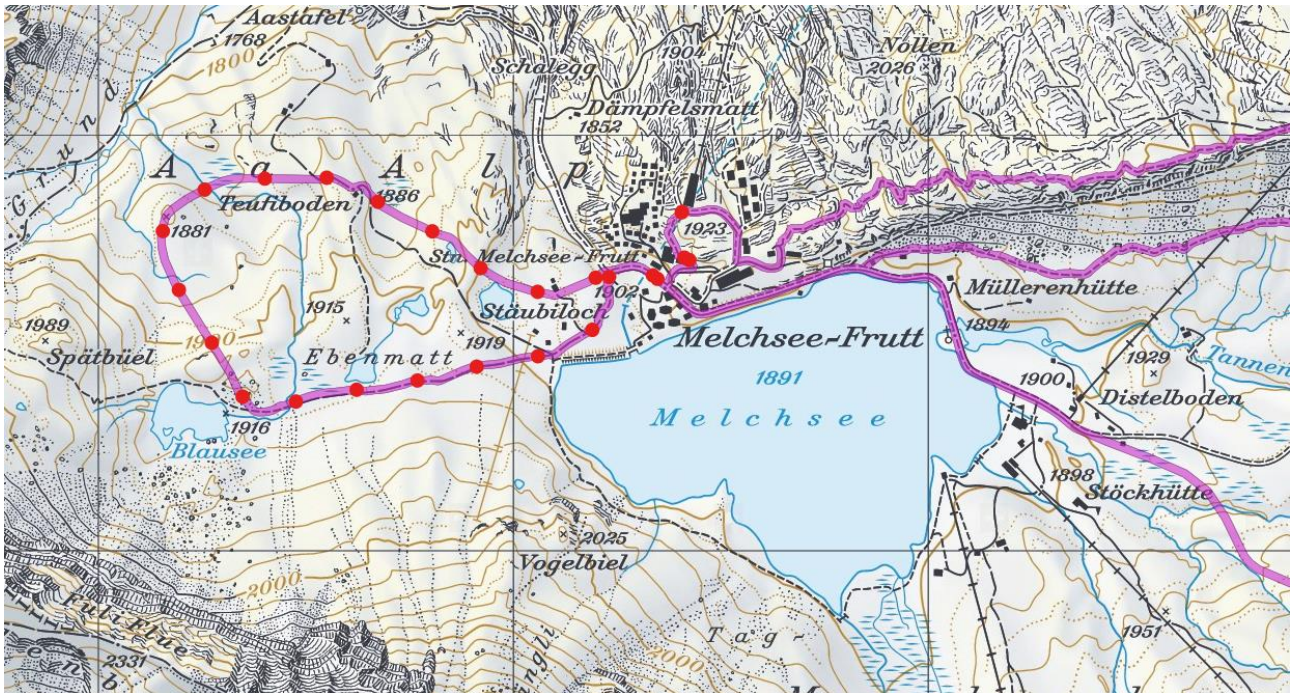


SCHNEESCHUHTRAIL BLAUSEELI

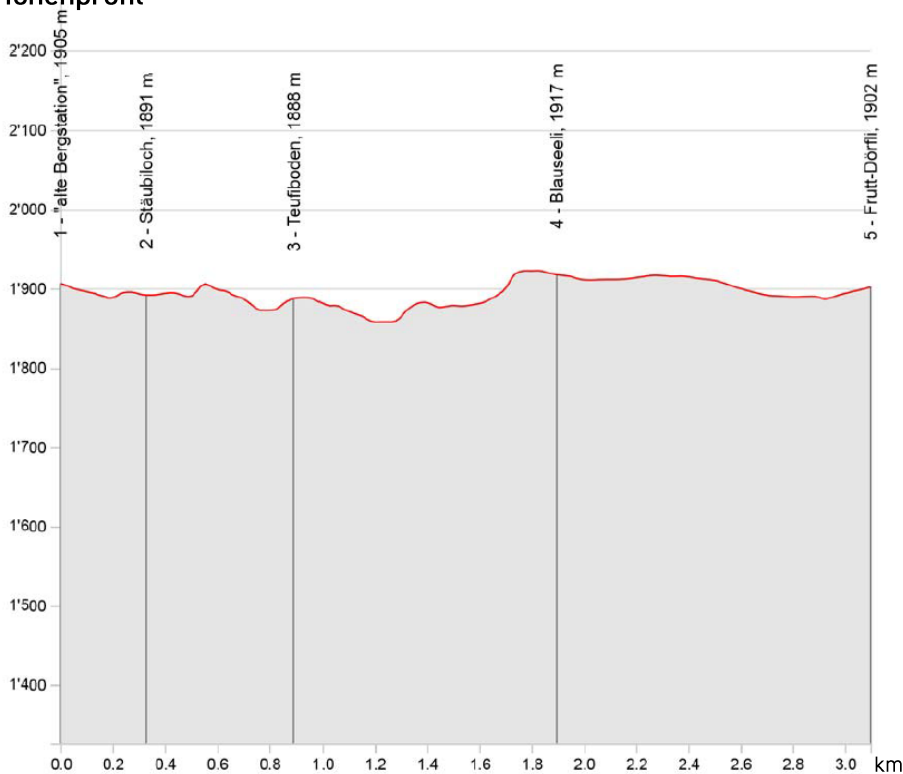
Melchsee-Frutt – Stäubiloch – Teufiboden – Blauseeli – Melchsee-Frutt



Kartenausschnitt



Höhenprofil



SCHNEESCHUHTRAIL BLAUSEELI



Melchsee-Frutt – Stäubiloch – Teufiboden – Blauseeli – Melchsee-Frutt

Routenbeschreibung

Die ideale Schneeschuhtour für Einsteiger!

Bei der „alten Bergstation“ geht es los. Folgen Sie der Markierung zum Stäubiloch, ab hier wandern Sie über die hügelige Landschaft in Richtung Alp Aa bis zum Teufiboden. Mit dem Hochstollen und Brünig-haupt im Hintergrund marschieren Sie weiter in Blickrichtung Glogghuis und gelangen nach ein paar weiteren abwechslungsreichen Höhenmetern zum Blauseeli. Geniessen Sie die Ruhe und lassen Sie die unberührte Natur auf sich wirken, bevor Sie gemütlich via Vogelbüel zum Frutt-Dörfli zurückmarschieren.

Ein besonderes Erlebnis ist die Tour beim „Eindunkeln“ z.B. im Anschluss an einen tollen Skitag.

Variante	Die Tour kann problemlos in umgekehrter Richtung in Angriff genommen werden.
Wanderkarte	Nr. 411 Höhenwanderung 1:25'000
Tipp	Keine eigenen Schneeschuhe? Kein Problem, mieten Sie diese bei unseren Partnern vor Ort.
Kontakt	Sportbahnen Melchsee-Frutt, melchsee-frutt.ch, 041 669 70 60



Frutt-Dörfli mit Hochstollen im Hintergrund